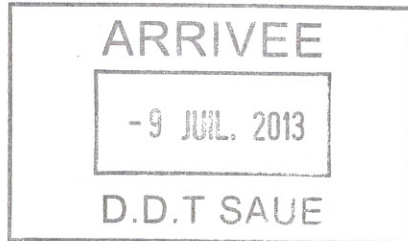


PRÉFET DE LA RÉGION PICARDIE

Direction régionale  
des affaires culturelles

Affaire suivie par :  
Valérie Burban

Tél : 03 22 97 33 83  
Fax : 03 22 97 33 47  
Mail: valerie.burban-  
col@culture.gouv.fr



Amiens le 28/06/13

Le conservateur régional de l'archéologie

à

la DDT de l'Oise  
Service de l'Aménagement et de l'Urbanisme et  
de l'Energie  
40, Rue Jean Racine  
BP 317  
60021 Beauvais cedex

Objet : Elaboration du PLU de la commune de Trosly-Breuil (Oise)  
prise en compte du Patrimoine archéologique.

PJ : arrêté du préfet de région sur les modalités de saisine du 20/10/10.

J'ai l'honneur de vous transmettre ci-joint les éléments de réponses concernant la prise en compte du patrimoine archéologique dans le cadre de l'élaboration du PLU de la commune de Trosly-Breuil. **(Oise)**

Il est nécessaire de faire mention dans :


A) Les éléments supra communaux :

- 1) du Code du Patrimoine et de son Livre V relatif à l'archéologie,
- 2) l'existence d'une redevance d'archéologie préventive instaurée par l'article L524-2 du Code du Patrimoine,
- 3) L'article L531-14 du Code du Patrimoine relatif à l'obligation de déclaration immédiate en cas de découverte fortuite faite au cours de travaux
- 4) Les articles du code de l'urbanisme relatifs à l'archéologie.

B) Les éléments propres à la commune :

- 1) L'existence de l'arrêté du préfet de région n° 2010-484 du 20/10/10 relatif au zonage archéologique de la commune de Trosly-Breuil. (Oise)
- 2) La nécessité de le mentionner dans le *Porter à connaissance* et de l'intégrer au *Règlement* (texte, inventaire et carte).

Jean-Luc Collart





**PREFET DE LA RÉGION PICARDIE**

**Le Préfet de la Région Picardie  
Préfet de la Somme  
Chevalier de la Légion d'Honneur  
Officier dans l'Ordre National du Mérite**

**VU** le code du patrimoine, notamment ses articles L.522-4 et L.522-5 prévoyant la possibilité de définir, dans le cadre de l'établissement de la carte archéologique nationale, des zones de présomption de prescriptions archéologiques, préalablement à la réalisation de projets d'aménagement affectant le sous-sol,

**VU** le code de l'urbanisme, notamment ses articles L.121-2 relatif au porter à la connaissance des informations dont dispose l'Etat notamment en matière d'inventaire du patrimoine culturel, et R.442-3-1 relatif à la déclaration préalable de travaux,

**VU** le décret n° 2004-490 du 3 juin 2004, notamment ses articles 4 et 5 relatifs aux zones archéologiques prévues aux articles L.522-4 et L.522-5 susvisés du code du patrimoine, et ses articles 69 et 70 précisant notamment les conditions de communication des éléments généraux de connaissance et de localisation du patrimoine archéologique aux autorités administratives chargées de l'élaboration des documents d'urbanisme ou de l'instruction des demandes d'autorisation de travaux susceptibles d'affecter le patrimoine archéologique,

**VU** l'avis de la Commission interrégionale de la recherche archéologique en date des 13, 14, 15 septembre 2010 sur le zonage archéologique objet du présent arrêté,

**CONSIDERANT** que l'évolution de la législation et de la réglementation en matière d'archéologie préventive nécessite de mettre à jour les précédentes dispositions régionales relatives à la transmission des dossiers de demandes d'aménagement, notamment les arrêtés fixant les seuils et surfaces de saisine du préfet de région,

**ARRÊTE**

**ARTICLE 1<sup>er</sup>** : Les zones définies dans le cadre de l'établissement de la carte archéologique nationale sur la commune de Trosly-Breuil (Oise) sont indiquées sur la liste en annexe du présent arrêté et délimitées sur le plan en annexe du présent arrêté.


**ARTICLE 2** : Les projets d'aménagement entrant dans le champ de l'article 4 (1° et 2°) du décret n° 2004-490 doivent faire l'objet d'une saisine du préfet de région (Direction régionale des affaires culturelles – service régional de l'archéologie – 5, rue Henri Daussy 80044 Amiens cedex 1) au-dessus des seuils d'emprise au sol des travaux indiqués en légende du plan annexé au présent arrêté.

**ARTICLE 3 :** En application de l'article 70 du décret n° 2004-490, le zonage archéologique de la commune de Trosly-Breuil (plan et liste, annexés au présent arrêté) sera transmis au maire par le préfet de département, dans le cadre de la procédure du porter à la connaissance, afin d'être joint au Plan Local d'Urbanisme de la commune.

**ARTICLE 4 :** En application de l'article 5 du décret n° 2004-490 susvisé, le présent arrêté sera publié au recueil des actes administratifs de la préfecture du département de l'Oise. Une copie de l'arrêté sera adressée par le Préfet de département au maire de la commune de Trosly-Breuil.

Fait à Amiens, le

20 OCT. 2010

  
Le Préfet de Région  
Michel DELPUECH

**Annexe : liste des zones archéologiques**

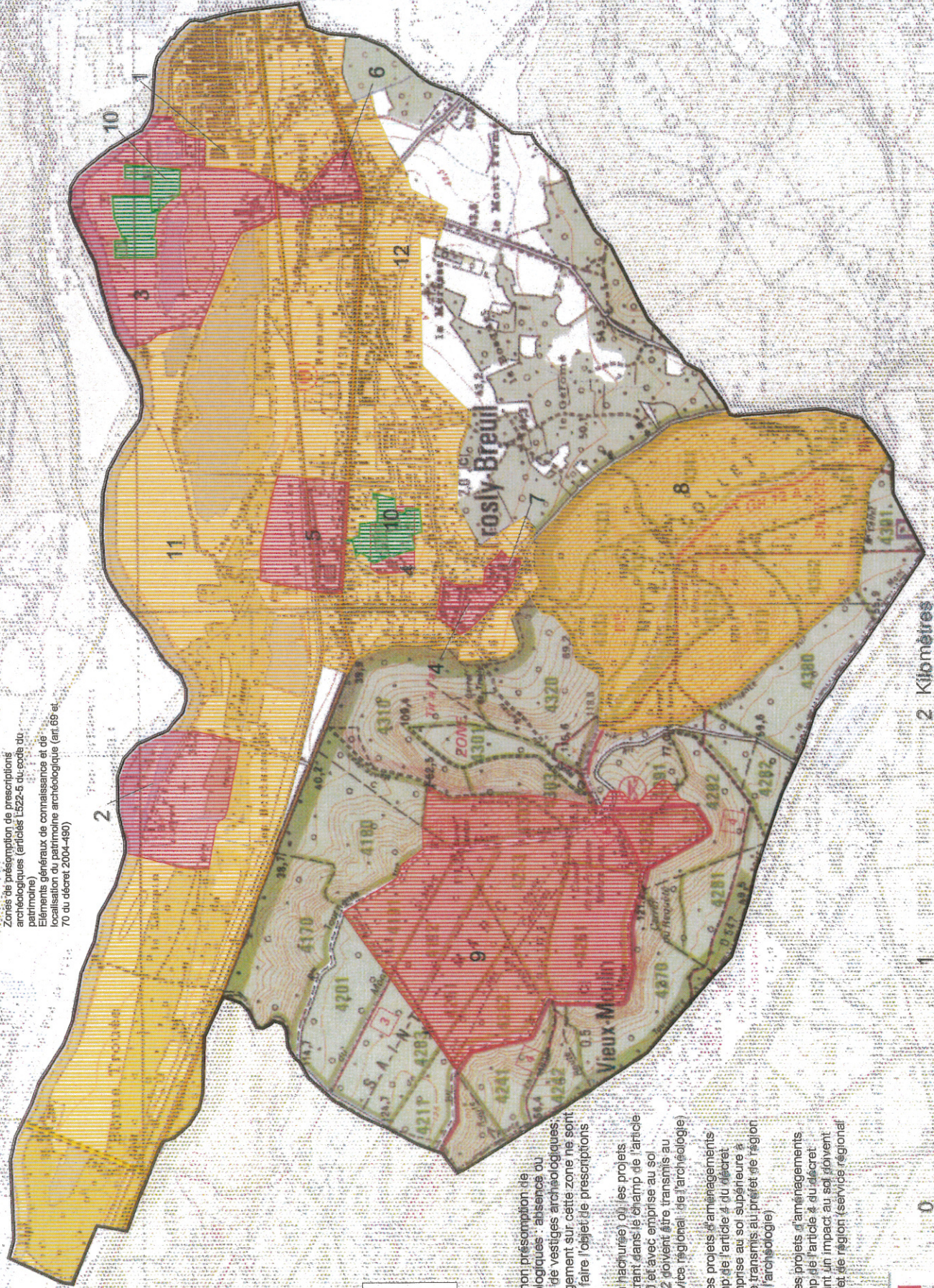
**Liste des zones de sensibilité archéologique  
Commune de Trosly-Breuil (60)**

- 1 occupation du paléolithique supérieur
- 2 occupation du mésolithique
- 3 habitat du néolithique
- 4 occupation d'époque romaine
- 5 villa d'époque romaine / Maison royale Haut Moyen-Age
- 6 bâtiment religieux + église
- 7 édifice religieux (église)
- 8 occupation indéterminée
- 9 grottes ornées
- 10 diagnostic archéologique
- 11 bord de l'Aisne (zone à potentiel archéologique)
- 12 occupation médiévale (agglomération)

**Éléments généraux de connaissance et de localisation du patrimoine archéologique  
Commune de Trosly-Breuil (60)**

Carte accompagnant un arrêté portant sur le zonage archéologique de la commune

Zones de présomption de prescriptions archéologiques (articles L522-5 du code du patrimoine)  
Éléments généraux de connaissance et de localisation du patrimoine archéologique (art. 69 et 70 du décret 2004-490)



Zone de sensibilité	
	niveau 0
	niveau 1
	niveau 2
	niveau 3

Niveau 0 : Zone de non-présomption de prescriptions archéologiques : absence ou disparition certaines de vestiges archéologiques ; les projets d'aménagement sur cette zone ne sont pas susceptibles de faire l'objet de prescriptions archéologiques.

Niveau 1 : Zone (non hachurée) où les projets d'aménagements entrant dans le champ de l'article 4 du décret 2004-490 et avec emprise au sol supérieure à 5000 m<sup>2</sup> doivent être transmis au préfet de région (service régional de l'archéologie)

Niveau 2 : Zone où les projets d'aménagements entrant dans le champ de l'article 4 du décret 2004-490 et avec emprise au sol supérieure à 2000 m<sup>2</sup> doivent être transmis au préfet de région (service régional de l'archéologie)

Niveau 3 : Zone où les projets d'aménagements entrant dans le champ de l'article 4 du décret 2004-490 et entraînant un impact au sol doivent être transmis au préfet de région (service régional de l'archéologie)

